УТВЕРЖДАЮ
Директор
Департамента культуры
Ханты-Мансийского автономного
округа - Югры
_____Н.М.Казначеева
«10» 05 2018г.

ПАСПОРТ ДОСТУПНОСТИ № 24

объекта социальной инфраструктуры (ОСИ)
БУ «Государственной библиотеки Югры»

1. Общие сведения об объекте

1.1. Наименование (вид) объекта: *«Общественная библиотека»*
1.2. Адрес объекта: *г.Ханты-Мансийск, ул. Мира, дом 2*
1.3. Сведения о размещении объекта:
- *отдельно стоящее здание, 4 этажа, 3 279,3 кв.м*
- наличие прилегающего земельного участка (да, нет); *да, 4 920 кв.м.*
1.4. Год постройки здания *2004*
1.5. Дата предстоящих плановых ремонтных работ: *нет.*

Сведения об организации, расположенной на объекте
1.6. Название организации (учреждения), (полное юридическое наименование – согласно Уставу, краткое наименование): *бюджетное учреждение Ханты-Мансийского автономного округа – Югры «Государственная библиотека Югры», БУ «Государственная библиотека Югры"*
1.7. Юридический адрес организации (учреждения): *628012, Тюменская область, г. Ханты-Мансийск, ул. Мира, дом 2*
1.8. Основание для пользования объектом (оперативное управление, аренда, собственность) *оперативное управление*
1.9. Форма собственности (государственная, негосударственная) *государственная*
1.10. Территориальная принадлежность (*федеральная, региональная, муниципальная*) *региональная*
1.11. Вышестоящая организация (*наименование*) *Департамент культуры Ханты-Мансийского автономного округа-Югры*
1.12. Адрес вышестоящей организации, другие координаты *628012, Тюменская область, г. Ханты-Мансийск, ул. Мира, дом 14, тел. 8(3467)321557*

2. Характеристика деятельности организации на объекте
(по обслуживанию населения)

2.1 Сфера деятельности (здравоохранение, образование, социальная защита, физическая культура и спорт, культура, связь и информация, транспорт, жилой фонд, потребительский рынок и сфера услуг, другое) - *культура.*

2.2 Виды оказываемых услуг: *библиотечные услуги.*
2.3 Форма оказания услуг: (на объекте, с длительным пребыванием, в т.ч. проживанием, на дому, дистанционно) - *на объекте, на дому, дистанционно.*
2.4 Категории обслуживаемого населения по возрасту: (дети, взрослые трудоспособного возраста, пожилые; все возрастные категории) - *все возрастные категории.*
2.5 Категории обслуживаемых инвалидов: инвалиды, передвигающиеся на коляске, инвалиды с нарушениями опорно-двигательного аппарата; нарушениями зрения, нарушениями слуха, нарушениями умственного развития - *все категории инвалидов.*
2.6 Плановая мощность: посещаемость (количество обслуживаемых в день) - *400*, вместимость - *105*, пропускная способность – *400*.
2.7 Участие в исполнении ИПР инвалида, ребенка-инвалида (да, нет) - *нет*

3. Состояние доступности объекта

3.1 Путь следования к объекту пассажирским транспортом
(маршрут движения с использованием пассажирского транспорта)

Маршрут до объекта пассажирским транспортом может осуществляться в двух направлениях, вблизи объекта располагаются 2 остановки «Главпочтамт». Переход через проезжую часть возможен через подземный переход, имеющий в наличии специализированный подъемник для спуска и подъема инвалидов на коляске. При необходимости спуска инвалид путем нажатия специальной кнопки вызывает дежурного. Дежурный, находящийся в подземном переходе в круглосуточном режиме осуществляет сопровождение инвалидов при спуске и подъеме.

Наличие адаптированного пассажирского транспорта к объекту отсутствует.

Маршрут движения до остановки, расположенной вблизи объекта, осуществляет городской специализированный автотранспорт.

3.2 Путь к объекту от ближайшей остановки пассажирского транспорта:

3.2.1 расстояние до объекта от остановки транспорта в направлении движения транспорта в сторону Самарово - 224 м., в направлении движения транспорта в сторону Аэропорта - 329 м

3.2.2 время движения (пешком) соответственно:
3 мин. 10 сек. (быстрый шаг); 5 мин. (медленный шаг)
5 мин. 20 сек. (быстрый шаг); 7 мин. 30 сек. (медленный шаг)

3.2.3 наличие выделенного от проезжей части пешеходного пути - *да*

3.2.4 Перекрестки: *регулируемые, со звуковой сигнализацией, таймером; нет*

3.2.5 Информация на пути следования к объекту: *акустическая, тактильная, визуальная; нет*

3.2.6 Перепады высоты на пути: *есть* (перепад высоты существует при подходе к остановке высотой 10 см. В зимнее время года настил из снега образует пандус, что облегчает въезд на остановку инвалида на коляске.

Их обустройство для инвалидов на коляске: *да,* (при въезде с центральной площади на остановку с правой стороны имеется пандус)

3.3. Организация доступности объекта для инвалидов – форма обслуживания

№ п/п	Категория инвалидов (вид нарушения)	Вариант организации доступности объекта (формы обслуживания)*
1	Все категории инвалидов и МГН	«А»
	в том числе инвалиды:	
2	передвигающиеся на креслах-колясках	«А»
3	с нарушениями опорно-двигательного аппарата	«А»
4	с нарушениями зрения	«А»
5	с нарушениями слуха	«А»
6	с нарушениями умственного развития	«А»

* - указывается один из вариантов: «А», «Б», «ДУ», «ВНД»

3.4. Состояние доступности основных структурно-функциональных зон

№ п/п	Основные структурно-функциональные зоны	Состояние доступности, в том числе для основных категорий инвалидов**
1	Территория, прилегающая к зданию (участок)	ДП-В
2	Вход (входы) в здание	ДП-В
3	Путь (пути) движения внутри здания (в т.ч. пути эвакуации)	ДП-В
4	Зона целевого назначения здания (целевого посещения объекта)	ДП-В
5	Санитарно-гигиенические помещения	ДП-В
6	Система информации и связи (на всех зонах)	ДП-В
7	Пути движения к объекту (от остановки транспорта)	ДП-В

** Указывается: ДП-В - доступно полностью всем; ДП-И (К, О, С, Г, У) – доступно полностью избирательно (указать категории инвалидов); ДЧ-В - доступно частично всем; ДЧ-И (К, О, С, Г, У) – доступно частично избирательно (указать категории инвалидов); ДУ - доступно условно, ВНД - недоступно

3.5. Итоговое заключение о состоянии доступности ОСИ:

физическая доступность для всех категорий инвалидов обеспечена полностью (ДП-В), с учетом альтернативных форм обслуживания, организационных мероприятий вариант организации доступности объекта – «А» (доступность всех зон и помещений - универсальная).

4. Управленческое решение

4.1. Рекомендации по адаптации основных структурных элементов объекта

№ № п \п	Основные структурно-функциональные зоны объекта	Рекомендации по адаптации объекта (вид работы)*
1	Территория, прилегающая к зданию (участок)	Не нуждается
2	Вход (входы) в здание	Не нуждается
3	Путь (пути) движения внутри здания (в т.ч. пути эвакуации)	Не нуждается
4	Зона целевого назначения здания (целевого посещения объекта)	Не нуждается
5	Санитарно-гигиенические помещения	Не нуждается
6	Система информации на объекте (на всех зонах)	Не нуждается
7	Пути движения к объекту (от остановки транспорта)	Не нуждается
8	Все зоны и участки	Не нуждается

*- указывается один из вариантов (видов работ): не нуждается; ремонт (текущий, капитальный); индивидуальное решение с ТСР; технические решения невозможны – организация альтернативной формы обслуживания

4.2. Период проведения работ: -

4.3 Ожидаемый результат (по состоянию доступности) после выполнения работ по адаптации: -

Оценка результата исполнения программы, плана (по состоянию доступности) _____

4.4. Для принятия решения требуется, не требуется *(нужное подчеркнуть):*

Согласование

Имеется заключение уполномоченной организации о состоянии доступности объекта (*наименование документа и выдавшей его организации, дата*), прилагается: *Акт контрольно-аналитического мероприятия по установлению достоверного уровня доступности объекта сферы культуры от 06.10.2017г.*

4.5. Информация размещена (обновлена) на Карте доступности субъекта Российской Федерации дата 03.02.2018г. сайт «Жить вместе» http://zhit-vmeste.ru/

(наименование сайта, портала)

5. Особые отметки

Паспорт сформирован на основании:

1. Анкеты (информации об объекте) от «_____» _____ 2018г.
2. Акта обследования объекта: акта №_____ от «_____» _____ 2018г.
3. Решения Комиссии _____ от «_____» _____ 2018г.

УТВЕРЖДАЮ
Директор бюджетного учреждения
«Государственная библиотека
Югры»
_____О.М. Павлова
«_26_» ____04_____ 2018г.

АНКЕТА
(информация об объекте социальной инфраструктуры)
К ПАСПОРТУ ДОСТУПНОСТИ № 24
БУ «Государственной библиотеки Югры»

1. Общие сведения об объекте

1.1. Наименование (вид) объекта: *«Общественная библиотека»*
1.2. Адрес объекта: *г.Ханты-Мансийск, ул. Мира, дом 2*
1.3. Сведения о размещении объекта:
- *отдельно стоящее здание, 4 этажа, 3 279,3 кв.м*
- наличие прилегающего земельного участка (да, нет); *да, 4 920 кв.м.*
1.4. Год постройки здания *2004*
1.5. Дата предстоящих плановых ремонтных работ: *нет.*

Сведения об организации, расположенной на объекте
1.6. Название организации (учреждения), (полное юридическое наименование – согласно Уставу, краткое наименование): *бюджетное учреждение Ханты-Мансийского автономного округа – Югры «Государственная библиотека Югры», БУ «Государственная библиотека Югры"*
1.8. Юридический адрес организации (учреждения): *628012, Тюменская область, г. Ханты-Мансийск, ул. Мира, дом 2*
1.8. Основание для пользования объектом (оперативное управление, аренда, собственность) *оперативное управление*
1.9. Форма собственности (государственная, негосударственная) *государственная*
1.10. Территориальная принадлежность (*федеральная, региональная, муниципальная*) *региональная*
1.11. Вышестоящая организация (*наименование*) *Департамент культуры Ханты-Мансийского автономного округа-Югры*
1.12. Адрес вышестоящей организации, другие координаты *628012, Тюменская область, г. Ханты-Мансийск, ул. Мира, дом 14, тел. 8(3467)321557*

2. Характеристика деятельности организации на объекте
(по обслуживанию населения)

2.1 Сфера деятельности (здравоохранение, образование, социальная защита, физическая культура и спорт, культура, связь и информация, транспорт, жилой фонд, потребительский рынок и сфера услуг, другое) - *культура.*
2.2 Виды оказываемых услуг: *библиотечные услуги.*

2.3 Форма оказания услуг: (на объекте, с длительным пребыванием, в т.ч. проживанием, на дому, дистанционно) - *на объекте, на дому, дистанционно.*
2.4 Категории обслуживаемого населения по возрасту: (дети, взрослые трудоспособного возраста, пожилые; все возрастные категории) - *все возрастные категории.*
2.5 Категории обслуживаемых инвалидов: инвалиды, передвигающиеся на коляске, инвалиды с нарушениями опорно-двигательного аппарата; нарушениями зрения, нарушениями слуха, нарушениями умственного развития - *все категории инвалидов.*
2.6 Плановая мощность: посещаемость (количество обслуживаемых в день) - *400*, вместимость - *105*, пропускная способность – *400*.
2.7 Участие в исполнении ИПР инвалида, ребенка-инвалида (да, нет) - *нет*

3. Состояние доступности объекта

3.1 Путь следования к объекту пассажирским транспортом
(маршрут движения с использованием пассажирского транспорта)

Маршрут до объекта пассажирским транспортом может осуществляться в двух направлениях, вблизи объекта располагаются 2 остановки «Главпочтамт». Переход через проезжую часть возможен через подземный переход, имеющий в наличии специализированный подъемник для спуска и подъема инвалидов на коляске. При необходимости спуска инвалид путем нажатия специальной кнопки вызывает дежурного. Дежурный, находящийся в подземном переходе в круглосуточном режиме осуществляет сопровождение инвалидов при спуске и подъеме.

Наличие адаптированного пассажирского транспорта к объекту отсутствует.

Маршрут движения до остановки, расположенной вблизи объекта, осуществляет городской специализированный автотранспорт.

3.2 Путь к объекту от ближайшей остановки пассажирского транспорта:

3.2.1 расстояние до объекта от остановки транспорта в направлении движения транспорта в сторону Самарово - 224 м., в направлении движения транспорта в сторону Аэропорта - 329 м

3.2.2 время движения (пешком) соответственно:
3 мин. 10 сек. (быстрый шаг); 5 мин. (медленный шаг)
5 мин. 20 сек. (быстрый шаг); 7 мин. 30 сек. (медленный шаг)

3.2.3 наличие выделенного от проезжей части пешеходного пути - *да*

3.2.4 Перекрестки: *регулируемые, со звуковой сигнализацией, таймером*; *нет*

3.2.5 Информация на пути следования к объекту: *акустическая, тактильная, визуальная; нет*

3.2.6 Перепады высоты на пути: *есть* (перепад высоты существует при подходе к остановке высотой 10 см. В зимнее время года настил из снега образует пандус, что облегчает въезд на остановку инвалида на коляске.

Их обустройство для инвалидов на коляске: *да,* (при въезде с центральной площади на остановку с правой стороны имеется пандус)

3.3 Вариант организации доступности ОСИ

(формы обслуживания)* с учетом СП 59.13330.2016

№ п/п	Категория инвалидов (вид нарушения)	Вариант организации доступности объекта (формы обслуживания)*
1.	Все категории инвалидов и МГН	«А»
	в том числе инвалиды:	
2.	передвигающиеся на креслах-колясках	«А»
3.	с нарушениями опорно-двигательного аппарата	«А»
4.	с нарушениями зрения	«А»
5.	с нарушениями слуха	«А»
6.	с нарушениями умственного развития	«А»

* - указывается один из вариантов: «А», «Б», «ДУ», «ВНД»

4. Управленческое решение

(предложения по адаптации основных структурных элементов объекта)

№ п\п	Основные структурно-функциональные зоны объекта	Рекомендации по адаптации объекта (вид работы)*
1	Территория, прилегающая к зданию (участок)	Не нуждается
2	Вход (входы) в здание	Не нуждается
3	Путь (пути) движения внутри здания (в т.ч. пути эвакуации)	Не нуждается
4	Зона целевого назначения здания (целевого посещения объекта)	Не нуждается
5	Санитарно-гигиенические помещения	Не нуждается
6	Система информации на объекте (на всех зонах)	Не нуждается
7	Пути движения к объекту (от остановки транспорта)	Не нуждается
8	Все зоны и участки	Не нуждается

*- указывается один из вариантов (видов работ): не нуждается; ремонт (текущий, капитальный); индивидуальное решение с ТСР; технические решения невозможны – организация альтернативной формы обслуживания

Размещение информации на Карте доступности субъекта Российской Федерации согласовано _____

(подпись, Ф.И.О., должность; координаты для связи уполномоченного представителя объекта)

УТВЕРЖДАЮ
Директор бюджетного учреждения
«Государственная библиотека
Югры»
_____ О.М. Павлова
«26» 04 2018г.

АКТ ОБСЛЕДОВАНИЯ
объекта социальной инфраструктуры
к паспорту доступности № 24
БУ «Государственной библиотеки Югры»

г. Ханты-Мансийск «26» 04 2018 г.

1. Общие сведения об объекте

1.1. Наименование (вид) объекта: *«Общественная библиотека»*
1.2. Адрес объекта: *г.Ханты-Мансийск, ул. Мира, дом 2*
1.3. Сведения о размещении объекта:
- *отдельно стоящее здание, 4 этажа, 3 279,3 кв.м*
- наличие прилегающего земельного участка (да, нет); *да, 4 920 кв.м.*
1.4. Год постройки здания *2004*
1.5. Дата предстоящих плановых ремонтных работ: *нет.*

Сведения об организации, расположенной на объекте
1.6. Название организации (учреждения), (полное юридическое наименование – согласно Уставу, краткое наименование): *бюджетное учреждение Ханты-Мансийского автономного округа – Югры «Государственная библиотека Югры», БУ «Государственная библиотека Югры"*
1.9. Юридический адрес организации (учреждения): *628012, Тюменская область, г. Ханты-Мансийск, ул. Мира, дом 2*
1.8. Основание для пользования объектом (оперативное управление, аренда, собственность) *оперативное управление*
1.9. Форма собственности (государственная, негосударственная) *государственная*
1.10. Территориальная принадлежность (*федеральная, региональная, муниципальная*) *региональная*
1.11. Вышестоящая организация (*наименование*) *Департамент культуры Ханты-Мансийского автономного округа-Югры*
1.12. Адрес вышестоящей организации, другие координаты *628012, Тюменская область, г. Ханты-Мансийск, ул. Мира, дом 14, тел. 8(3467)321557*

2. Характеристика деятельности организации на объекте
(по обслуживанию населения)

2.1 Сфера деятельности (здравоохранение, образование, социальная защита, физическая культура и спорт, культура, связь и информация, транспорт, жилой фонд, потребительский рынок и сфера услуг, другое) - *культура.*
2.2 Виды оказываемых услуг: *библиотечные услуги.*

2.3 Форма оказания услуг: (на объекте, с длительным пребыванием, в т.ч. проживанием, на дому, дистанционно) - *на объекте, на дому, дистанционно.*
2.4 Категории обслуживаемого населения по возрасту: (дети, взрослые трудоспособного возраста, пожилые; все возрастные категории) - *все возрастные категории.*
2.5 Категории обслуживаемых инвалидов: инвалиды, передвигающиеся на коляске, инвалиды с нарушениями опорно-двигательного аппарата; нарушениями зрения, нарушениями слуха, нарушениями умственного развития - *все категории инвалидов*.
2.6 Плановая мощность: посещаемость (количество обслуживаемых в день) - *400*, вместимость - *105*, пропускная способность – *400*.
2.7 Участие в исполнении ИПР инвалида, ребенка-инвалида (да, нет) - *нет*

3. Состояние доступности объекта

3.1 Путь следования к объекту пассажирским транспортом

(маршрут движения с использованием пассажирского транспорта)

Маршрут до объекта пассажирским транспортом может осуществляться в двух направлениях, вблизи объекта располагаются 2 остановки «Главпочтамт». Переход через проезжую часть возможен через подземный переход, имеющий в наличии специализированный подъемник для спуска и подъема инвалидов на коляске. При необходимости спуска инвалид путем нажатия специальной кнопки вызывает дежурного. Дежурный, находящийся в подземном переходе в круглосуточном режиме осуществляет сопровождение инвалидов при спуске и подъеме.

Наличие адаптированного пассажирского транспорта к объекту отсутствует.

Маршрут движения до остановки, расположенной вблизи объекта, осуществляет городской специализированный автотранспорт.

3.2 Путь к объекту от ближайшей остановки пассажирского транспорта:

3.2.1 расстояние до объекта от остановки транспорта в направлении движения транспорта в сторону Самарово - 224 м., в направлении движения транспорта в сторону Аэропорта - 329 м

3.2.2 время движения (пешком) соответственно:
3 мин. 10 сек. (быстрый шаг); 5 мин. (медленный шаг)
5 мин. 20 сек. (быстрый шаг); 7 мин. 30 сек. (медленный шаг)

3.2.3 наличие выделенного от проезжей части пешеходного пути - *да*

3.2.4 Перекрестки: *регулируемые, со звуковой сигнализацией, таймером*; *нет*

3.2.5 Информация на пути следования к объекту: *акустическая, тактильная, визуальная; нет*

3.2.6 Перепады высоты на пути: *есть* (перепад высоты существует при подходе к остановке высотой 10 см. В зимнее время года настил из снега образует пандус, что облегчает въезд на остановку инвалида на коляске.

Их обустройство для инвалидов на коляске: *да,* (при въезде с центральной площади на остановку с правой стороны имеется пандус)

3.3. Организация доступности объекта для инвалидов – форма обслуживания

№ п/п	Категория инвалидов (вид нарушения)	Вариант организации доступности объекта (формы обслуживания)*
1.	Все категории инвалидов и МГН	«А»
	в том числе инвалиды:	
2.	передвигающиеся на креслах-колясках	«А»
3.	с нарушениями опорно-двигательного аппарата	«А»
4.	с нарушениями зрения	«А»
5.	с нарушениями слуха	«А»
6.	с нарушениями умственного развития	«А»

* - указывается один из вариантов: «А», «Б», «ДУ», «ВНД»

3.4. Состояние доступности основных структурно-функциональных зон

№ п/п	Основные структурно-функциональные зоны	Состояние доступности, в том числе для основных категорий инвалидов**	Приложение	
			№ плана	№ фото
1	Территория, прилегающая к зданию (участок)	ДП-В	1-2	17
2	Вход (входы) в здание	ДП-В	1-2	18-20
3	Путь (пути) движения внутри здания (в т.ч. пути эвакуации)	ДП-В	3-6	20-25, 34-41, 47-52
4	Зона целевого назначения здания (целевого посещения объекта)	ДП-В	4-6	25-27, 32-33, 42-46, 51-55
5	Санитарно-гигиенические помещения	ДП-В	4	28-31
6	Система информации и связи (на всех зонах)	ДП-В	4-6	18, 23-27, 31-32, 40-44, 50-52
7	Пути движения к объекту (от остановки транспорта)	ДП-В	1-2	1-17

** Указывается: ДП-В - доступно полностью всем; ДП-И (К, О, С, Г, У) – доступно полностью избирательно (указать категории инвалидов); ДЧ-В - доступно частично всем; ДЧ-И (К, О, С, Г, У) – доступно частично избирательно (указать категории инвалидов); ДУ - доступно условно, ВНД - недоступно

3.5. Итоговой заключение о состоянии доступности ОСИ: *физическая доступность для всех категорий инвалидов обеспечена полностью (ДП-В), с учетом альтернативных форм обслуживания, организационных мероприятий вариант организации доступности объекта – «А» (доступны все в участки и помещения).*

4. Управленческое решение (проект)

4.1. Рекомендации по адаптации основных структурных элементов объекта:

№№ п \п	Основные структурно-функциональные зоны объекта	Рекомендации по адаптации объекта (вид работы)*
1	Территория, прилегающая к зданию (участок)	Не нуждается
2	Вход (входы) в здание	Не нуждается
3	Путь (пути) движения внутри здания (в т.ч. пути эвакуации)	Не нуждается
4	Зона целевого назначения здания (целевого посещения объекта)	Не нуждается
5	Санитарно-гигиенические помещения	Не нуждается
6	Система информации на объекте (на всех зонах)	Не нуждается
7	Пути движения к объекту (от остановки транспорта)	Не нуждается
8	Все зоны и участки	Не нуждается

*- указывается один из вариантов (видов работ): не нуждается; ремонт (текущий, капитальный); индивидуальное решение с ТСР; технические решения невозможны – организация альтернативной формы обслуживания

4.2. Период проведения работ 2015-2017г.г. в рамках исполнения Плана мероприятий на 2015-2017 годы

4.3 Ожидаемый результат (по состоянию доступности) после выполнения работ по адаптации: *фактическая доступность достигнет 100%*

Оценка результата исполнения программы, плана (по состоянию доступности) _____

4.4. Для принятия решения требуется, не требуется *(нужное подчеркнуть):*

4.4.1. согласование на Комиссии _____

(наименование Комиссии по координации деятельности в сфере обеспечения доступной среды жизнедеятельности для инвалидов и других МГН)

4.4.2. согласование работ с надзорными органами (*в сфере проектирования и строительства, архитектуры, охраны памятников, другое - указать)* _____

_____

4.4.3. техническая экспертиза; разработка проектно-сметной документации;

4.4.4. согласование с вышестоящей организацией (собственником объекта);

4.4.5. согласование с общественными организациями инвалидов _____;

4.4.6. другое _____.

Имеется заключение уполномоченной организации о состоянии доступности объекта (*наименование документа и выдавшей его организации, дата*), прилагается *Акт контрольно-аналитического мероприятия по установлению достоверного уровня доступности объекта сферы культуры от 06.10.2017г.*

4.7. Информация размещена (обновлена) на Карте доступности субъекта Российской Федерации дата 03.02.2018г. сайт «Жить вместе» http://zhit-vmeste.ru/

(наименование сайта, портала)

5. Особые отметки

ПРИЛОЖЕНИЯ:
Результаты обследования:
1. Территории, прилегающей к объекту на 1 листе
2. Входа (входов) в здание на 1 листе
3. Путей движения в здании на 1 листе
4. Зоны целевого назначения объекта на 3 листах
5. Санитарно-гигиенических помещений на 1 листе
6. Системы информации (и связи) на объекте на 1 листе

Результаты фотофиксации на объекте на 12 листах.
Планы на 6 листах.
Другое (в том числе дополнительная информация о путях движения к объекту).

Члены рабочей группы
В том числе:

представитель общественных организаций инвалидов РОДИК «Преобразование» _____ (подпись) Ю.С. Данилова

Заместитель начальника отдела программ развития культуры и информационно-аналитической деятельности Департамента культуры Ханты-Мансийского автономного округа – Югры _____ (подпись) О.Г. Крель

Начальник административно-хозяйственного отдела БУ «Государственная библиотека Югры» _____ (подпись) Н.А. Белоусова

Приложение 1
к Акту обследования ОСИ
к паспорту доступности
БУ «Государственная библиотека Югры»
№ 24 от 26. 04 .2018 г.

I Результаты обследования:

1. Территории, прилегающей к зданию (участка)

БУ «Государственная библиотека Югры, г. Ханты-Мансийск, ул. Мира, дом, 2

№ п/п	Наименование функционально-планировочного элемента	Наличие элемента			Выявленные нарушения и замечания		Работы по адаптации объектов	
		есть/ нет	№ на плане	№ фото	Содержание	Значимо для инвалида (категория)	Содержание	Виды работ
1.1	Вход (входы) на территорию	да	2					
1.2	Путь (пути) движения на территории	да	2	1-2				
1.3	Лестница (наружная)	нет						
1.4	Пандус (наружный)	нет						
1.5	Автостоянка и парковка	да	2					
	Общие требования к зоне							

II Заключение по зоне:

Наименование структурно-функциональной зоны	Состояние доступности* (к пункту 3.4 Акта обследования ОСИ)	Приложение		Рекомендации по адаптации (вид работы)** к пункту 4.1 Акта обследования ОСИ
		№ на плане	№ фото	
Территория, прилегающая к зданию	ДП-В	2	1-2	Не нуждается

* указывается: ДП-В - доступно полностью всем; ДП-И (К, О, С, Г, У) – доступно полностью избирательно (указать категории инвалидов); ДЧ-В - доступно частично всем; ДЧ-И (К, О, С, Г, У) – доступно частично избирательно (указать категории инвалидов); ДУ - доступно условно, ВНД - недоступно

**указывается один из вариантов: не нуждается; ремонт (текущий, капитальный); индивидуальное решение с ТСР; технические решения невозможны – организация альтернативной формы обслуживания

Комментарий к заключению:_____

Приложение 2
к Акту обследования ОСИ
к паспорту доступности
БУ «Государственная библиотека Югры»
№ 24 от 26.04.2018 г.

I Результаты обследования:
2. Входа (входов) в здание
БУ «Государственная библиотека Югры, г. Ханты-Мансийск, ул. Мира, дом, 2

№ п/п	Наименование функционально-планировочного элемента	Наличие элемента			Выявленные нарушения и замечания		Работы по адаптации объектов	
		есть/ нет	№ на плане	№ фото	Содержание	Значимо для инвалида (категория)	Содержание	Виды работ
2.1	Лестница (наружная)	нет						
2.2	Пандус (наружный)	нет						
2.3	Входная площадка (перед дверью)	да	2	3				
2.4	Дверь (входная)	да	3	3				
2.5	Тамбур	да	3	3-4				
	Общие требования к зоне							

II Заключение по зоне:

Наименование структурно-функциональной зоны	Состояние доступности* (к пункту 3.4 Акта обследования ОСИ)	Приложение		Рекомендации по адаптации (вид работы)** к пункту 4.1 Акта обследования ОСИ
		№ на плане	№ фото	
Входы в здание	ДП-В	2-3	3-4	Не нуждается

* указывается: ДП-В - доступно полностью всем; ДП-И (К, О, С, Г, У) – доступно полностью избирательно (указать категории инвалидов); ДЧ-В - доступно частично всем; ДЧ-И (К, О, С, Г, У) – доступно частично избирательно (указать категории инвалидов); ДУ - доступно условно, ВНД - недоступно

**указывается один из вариантов: не нуждается; ремонт (текущий, капитальный); индивидуальное решение с ТСР; технические решения невозможны – организация альтернативной формы обслуживания

Комментарий к заключению:_____

Приложение 3
к Акту обследования ОСИ
к паспорту доступности
БУ «Государственная библиотека Югры»
№ 24 от 26. 04 .2018 г.

I Результаты обследования:
3. Пути (путей) движения внутри здания (в т.ч. путей эвакуации)
БУ «Государственная библиотека Югры, г. Ханты-Мансийск, ул. Мира, дом, 2

№ п/п	Наименование функционально-планировочного элемента	Наличие элемента			Выявленные нарушения и замечания		Работы по адаптации объектов	
		есть/ нет	№ на плане	№ фото	Содержание	Значимо для инвалида (категория)	Содержание	Виды работ
3.1	Коридор (вестибюль, зона ожидания, галерея, балкон)	да	4-6	5,10,15,16				
3.2	Лестница (внутри здания)	да	4-6	6-9				
3.3	Пандус (внутри здания)	да	4	4				
3.4	Лифт пассажирский (или подъемник)	да	4-6	10				
3.5	Двери	да	4-6	11-12				
3.6	Пути эвакуации (в т.ч. зоны безопасности)	да	4-6	2-3				
	Общие требования к зоне							

II Заключение по зоне:

Наименование структурно-функциональной зоны	Состояние доступности* (к пункту 3.4 Акта обследования ОСИ)	Приложение		Рекомендации по адаптации (вид работы)** к пункту 4.1 Акта обследования ОСИ
		№ на плане	№ фото	
Пути движения внутри здания	ДП-В	4-6	5-12, 15, 16	Не нуждается

* указывается: ДП-В - доступно полностью всем; ДП-И (К, О, С, Г, У) – доступно полностью избирательно (указать категории инвалидов); ДЧ-В - доступно частично всем; ДЧ-И (К, О, С, Г, У) – доступно частично избирательно (указать категории инвалидов); ДУ - доступно условно, ВНД - недоступно

** указывается один из вариантов: не нуждается; ремонт (текущий, капитальный); индивидуальное решение с ТСР; технические решения невозможны – организация альтернативной формы обслуживания

Комментарий к заключению:_____

Приложение 4 (I)
к Акту обследования ОСИ
к паспорту доступности
БУ «Государственная библиотека Югры»
№ 24 от 26. 04 .2018 г.

I Результаты обследования:
4. Зоны целевого назначения здания (целевого посещения объекта)
Вариант I – зона обслуживания инвалидов
БУ «Государственная библиотека Югры, г. Ханты-Мансийск, ул. Мира, дом, 2

№ п/п	Наименование функционально-планировочного элемента	Наличие элемента			Выявленные нарушения и замечания		Работы по адаптации объектов	
		есть/ нет	№ на плане	№ фото	Содержание	Значимо для инвалида (категория)	Содержание	Виды работ
4.1	Кабинетная форма обслуживания	нет						
4.2	Зальная форма обслуживания	да	4-6	18-20				
4.3	Прилавочная форма обслуживания	нет						
4.4	Форма обслуживания с перемещением по маршруту	нет						
4.5	Кабина индивидуального обслуживания	нет						
	Общие требования к зоне							

II Заключение по зоне:

Наименование структурно-функциональной зоны	Состояние доступности* (к пункту 3.4 Акта обследования ОСИ)	Приложение		Рекомендации по адаптации (вид работы)** к пункту 4.1 Акта обследования ОСИ
		№ на плане	№ фото	
Зоны целевого назначения здания	ДП-В	4-6	18-20	Не нуждается

* указывается: ДП-В - доступно полностью всем; ДП-И (К, О, С, Г, У) – доступно полностью избирательно (указать категории инвалидов); ДЧ-В - доступно частично всем; ДЧ-И (К, О, С, Г, У) – доступно частично избирательно (указать категории инвалидов); ДУ - доступно условно, ВНД - недоступно

**указывается один из вариантов: не нуждается; ремонт (текущий, капитальный); индивидуальное решение с ТСР; технические решения невозможны – организация альтернативной формы обслуживания

Комментарий к заключению:_____

Приложение 4 (II)
к Акту обследования ОСИ
к паспорту доступности
БУ «Государственная библиотека Югры»
№ 24 от 26.___04___.2018 г.

I Результаты обследования:

4. Зоны целевого назначения здания (целевого посещения объекта)
Вариант II – места приложения труда
БУ «Государственная библиотека Югры, г. Ханты-Мансийск, ул. Мира, дом, 2

Наименование функционально-планировочного элемента	Наличие элемента			Выявленные нарушения и замечания		Работы по адаптации объектов	
	есть/ нет	№ на плане	№ фото	Содержание	Значимо для инвалида (категория)	Содержание	Виды работ
Место приложения труда	нет						

II Заключение по зоне:

Наименование структурно-функциональной зоны	Состояние доступности* (к пункту 3.4 Акта обследования ОСИ)	Приложение		Рекомендации по адаптации (вид работы)** к пункту 4.1 Акта обследования ОСИ
		№ на плане	№ фото	

* указывается: ДП-В - доступно полностью всем; ДП-И (К, О, С, Г, У) – доступно полностью избирательно (указать категории инвалидов); ДЧ-В - доступно частично всем; ДЧ-И (К, О, С, Г, У) – доступно частично избирательно (указать категории инвалидов); ДУ - доступно условно, ВНД - недоступно

**указывается один из вариантов: не нуждается; ремонт (текущий, капитальный); индивидуальное решение с ТСР; технические решения невозможны – организация альтернативной формы обслуживания

Комментарий к заключению:_____

Приложение 4 (III)
к Акту обследования ОСИ
к паспорту доступности
БУ «Государственная библиотека Югры»
№ 24 от 26. 04 .2018 г.

I Результаты обследования:
4. Зоны целевого назначения здания (целевого посещения объекта)
Вариант III – жилые помещения
БУ «Государственная библиотека Югры, г. Ханты-Мансийск, ул. Мира, дом, 2

Наименование функционально-планировочного элемента	Наличие элемента			Выявленные нарушения и замечания		Работы по адаптации объектов	
	есть/ нет	№ на плане	№ фото	Содержание	Значимо для инвалида (категория)	Содержание	Виды работ
Жилые помещения	нет						

II Заключение по зоне:

Наименование структурно-функциональной зоны	Состояние доступности* (к пункту 3.4 Акта обследования ОСИ)	Приложение		Рекомендации по адаптации (вид работы)** к пункту 4.1 Акта обследования ОСИ
		№ на плане	№ фото	

* указывается: ДП-В - доступно полностью всем; ДП-И (К, О, С, Г, У) – доступно полностью избирательно (указать категории инвалидов); ДЧ-В - доступно частично всем; ДЧ-И (К, О, С, Г, У) – доступно частично избирательно (указать категории инвалидов); ДУ - доступно условно, ВНД - недоступно

**указывается один из вариантов: не нуждается; ремонт (текущий, капитальный); индивидуальное решение с ТСР; технические решения невозможны – организация альтернативной формы обслуживания

Комментарий к заключению:_____

Приложение 5
к Акту обследования ОСИ
к паспорту доступности
БУ «Государственная библиотека Югры»
№ 24 от 26. 04 .2018 г.

I Результаты обследования:
5. Санитарно-гигиенических помещений
БУ «Государственная библиотека Югры, г. Ханты-Мансийск, ул. Мира, дом, 2

№ п/п	Наименование функционально-планировочного элемента	Наличие элемента			Выявленные нарушения и замечания		Работы по адаптации объектов	
		есть/ нет	№ на плане	№ фото	Содержание	Значимо для инвалида (категория)	Содержание	Виды работ
5.1	Туалетная комната	да	4	21-24				
5.2	Душевая/ ванная комната	нет						
5.3	Бытовая комната (гардеробная)	да	4	5				
	Общие требования к зоне							

II Заключение по зоне:

Наименование структурно-функциональной зоны	Состояние доступности* (к пункту 3.4 Акта обследования ОСИ)	Приложение		Рекомендации по адаптации (вид работы)** к пункту 4.1 Акта обследования ОСИ
		№ на плане	№ фото	
Санитарно-гигиенические помещения	ДП-В	4	5, 21-24	Не нуждается

* указывается: ДП-В - доступно полностью всем; ДП-И (К, О, С, Г, У) – доступно полностью избирательно (указать категории инвалидов); ДЧ-В - доступно частично всем; ДЧ-И (К, О, С, Г, У) – доступно частично избирательно (указать категории инвалидов); ДУ - доступно условно, ВНД - недоступно

**указывается один из вариантов: не нуждается; ремонт (текущий, капитальный); индивидуальное решение с ТСР; технические решения невозможны – организация альтернативной формы обслуживания

Комментарий к заключению:_____

Приложение 6
к Акту обследования ОСИ
к паспорту доступности
БУ «Государственная библиотека Югры»
№ 24 от 26. 04 .2018 г.

I Результаты обследования:
6. Системы информации на объекте
БУ «Государственная библиотека Югры, г. Ханты-Мансийск, ул. Мира, дом, 2

№ п/п	Наименование функционально-планировочного элемента	Наличие элемента			Выявленные нарушения и замечания		Работы по адаптации объектов	
		есть/ нет	№ на плане	№ фото	Содержание	Значимо для инвалида (категория)	Содержание	Виды работ
6.1	Визуальные средства	да	4-6	13-14, 17				
6.2	Акустические средства	да	4-6	10, 16				
6.3	Тактильные средства	да	4-6	11-14, 17				
	Общие требования к зоне							

II Заключение по зоне:

Наименование структурно-функциональной зоны	Состояние доступности* (к пункту 3.4 Акта обследования ОСИ)	Приложение		Рекомендации по адаптации (вид работы)** к пункту 4.1 Акта обследования ОСИ
		№ на плане	№ фото	
Системы информации на объекте	ДП-В	4-6	10-14, 16, 17	Не нуждается

* указывается: ДП-В - доступно полностью всем; ДП-И (К, О, С, Г, У) – доступно полностью избирательно (указать категории инвалидов); ДЧ-В - доступно частично всем; ДЧ-И (К, О, С, Г, У) – доступно частично избирательно (указать категории инвалидов); ДУ - доступно условно, ВНД - недоступно

**указывается один из вариантов: не нуждается; ремонт (текущий, капитальный); индивидуальное решение с ТСР; технические решения невозможны – организация альтернативной формы обслуживания

Комментарий к заключению:_____

План №1
к паспорту доступности БУ «Государственная библиотека Югры»

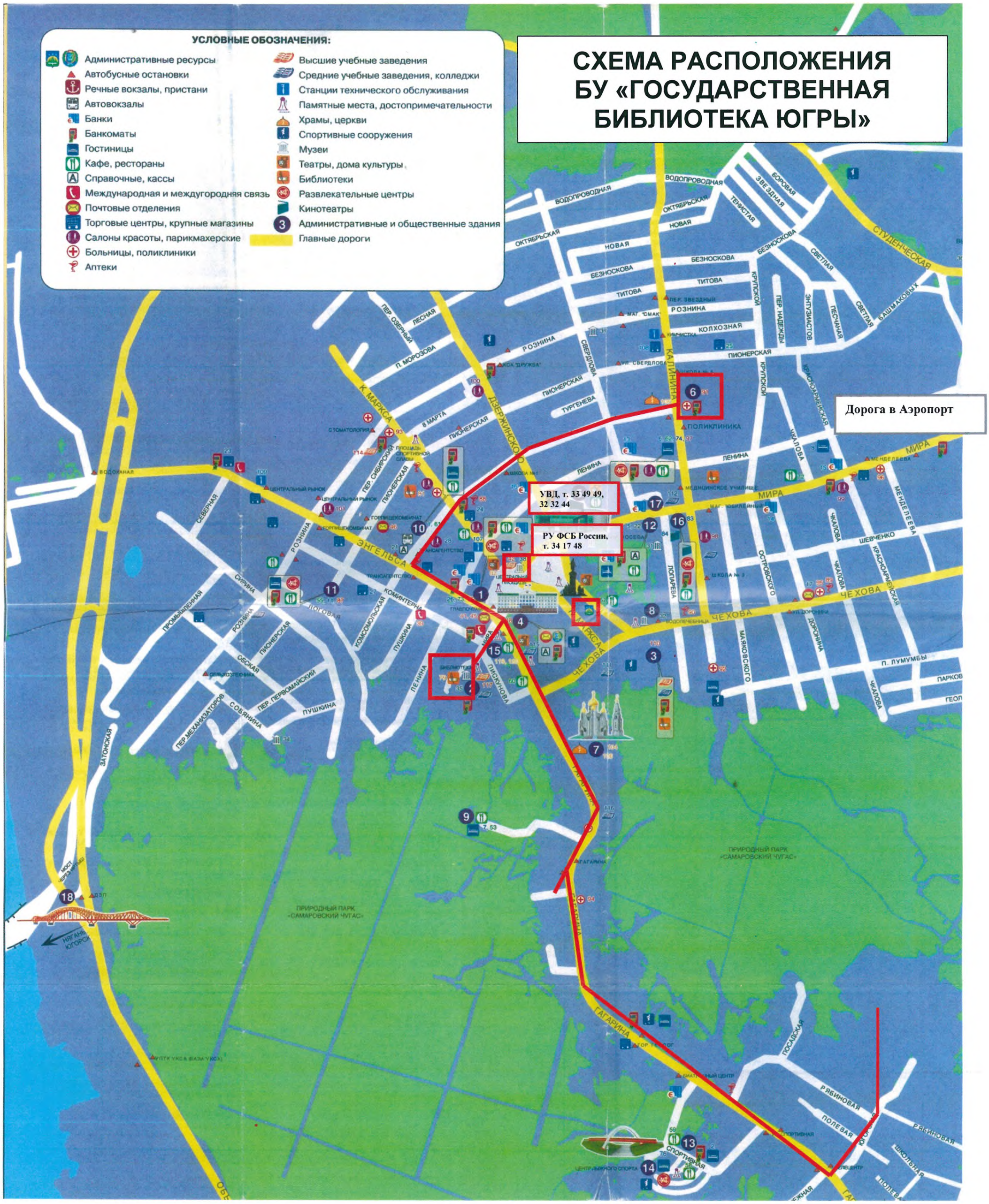

План №2
к паспорту доступности БУ «Государственная библиотека Югры»

План №3
к паспорту доступности БУ «Государственная библиотека Югры»

Поэтажный план здания
БУ «Государственная библиотека Югры»
Цокольный этаж

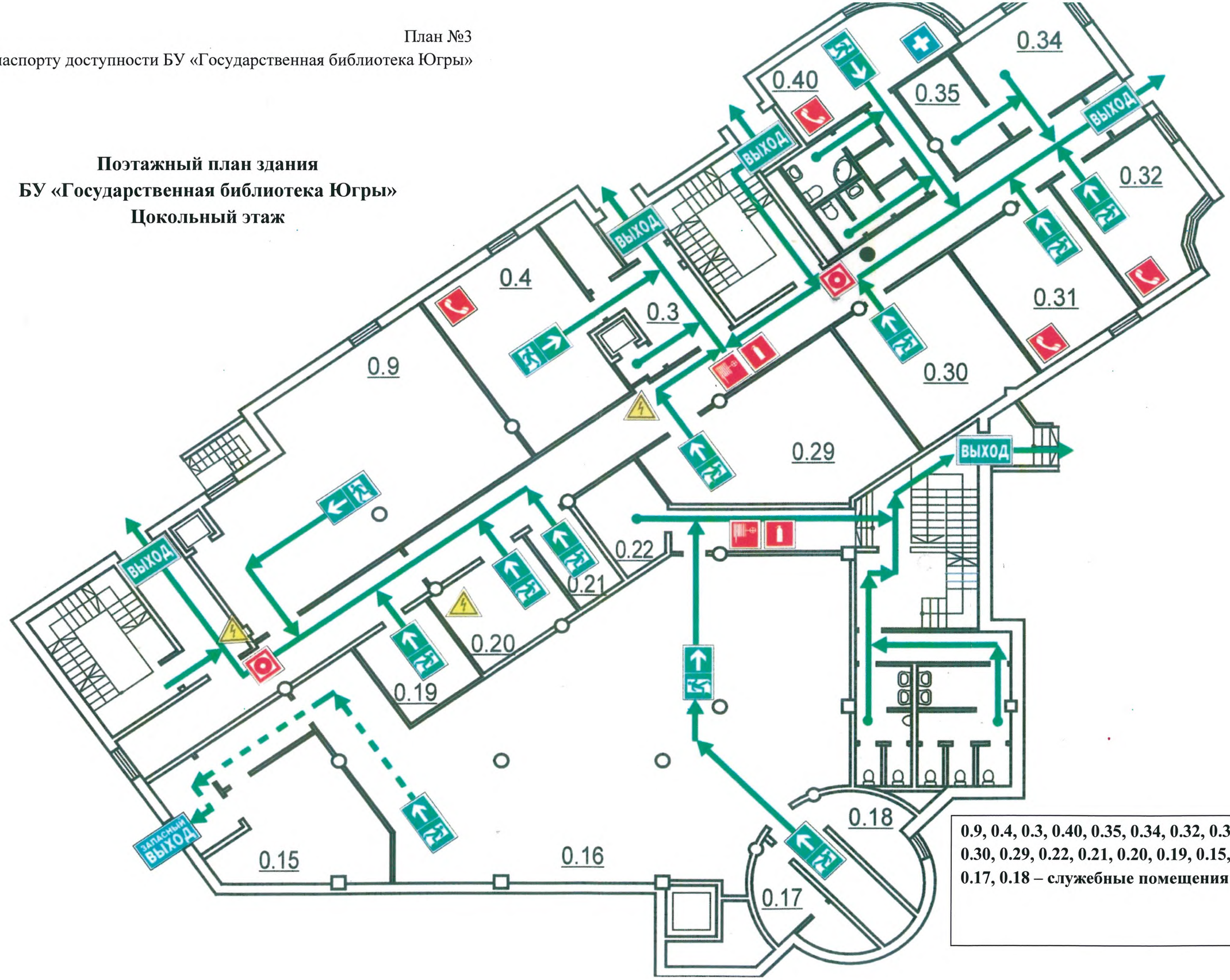

0.9, 0.4, 0.3, 0.40, 0.35, 0.34, 0.32, 0.31, 0.30, 0.29, 0.22, 0.21, 0.20, 0.19, 0.15, 0.16, 0.17, 0.18 – служебные помещения

План №4
к паспорту доступности БУ «Государственная библиотека Югры»

Поэтажный план здания
БУ «Государственная библиотека Югры»
1 этаж

Пост охраны

Тревожная кнопка

Атриум
1.16- конференц зал
1.11 – отдел обслуживания
1.14, 1.17, 1.31, 1.30, 1.33, 1.24 – служебные помещения

План №5
к паспорту доступности БУ «Государственная библиотека Югры»

Поэтажный план здания
БУ «Государственная библиотека Югры»
2 этаж

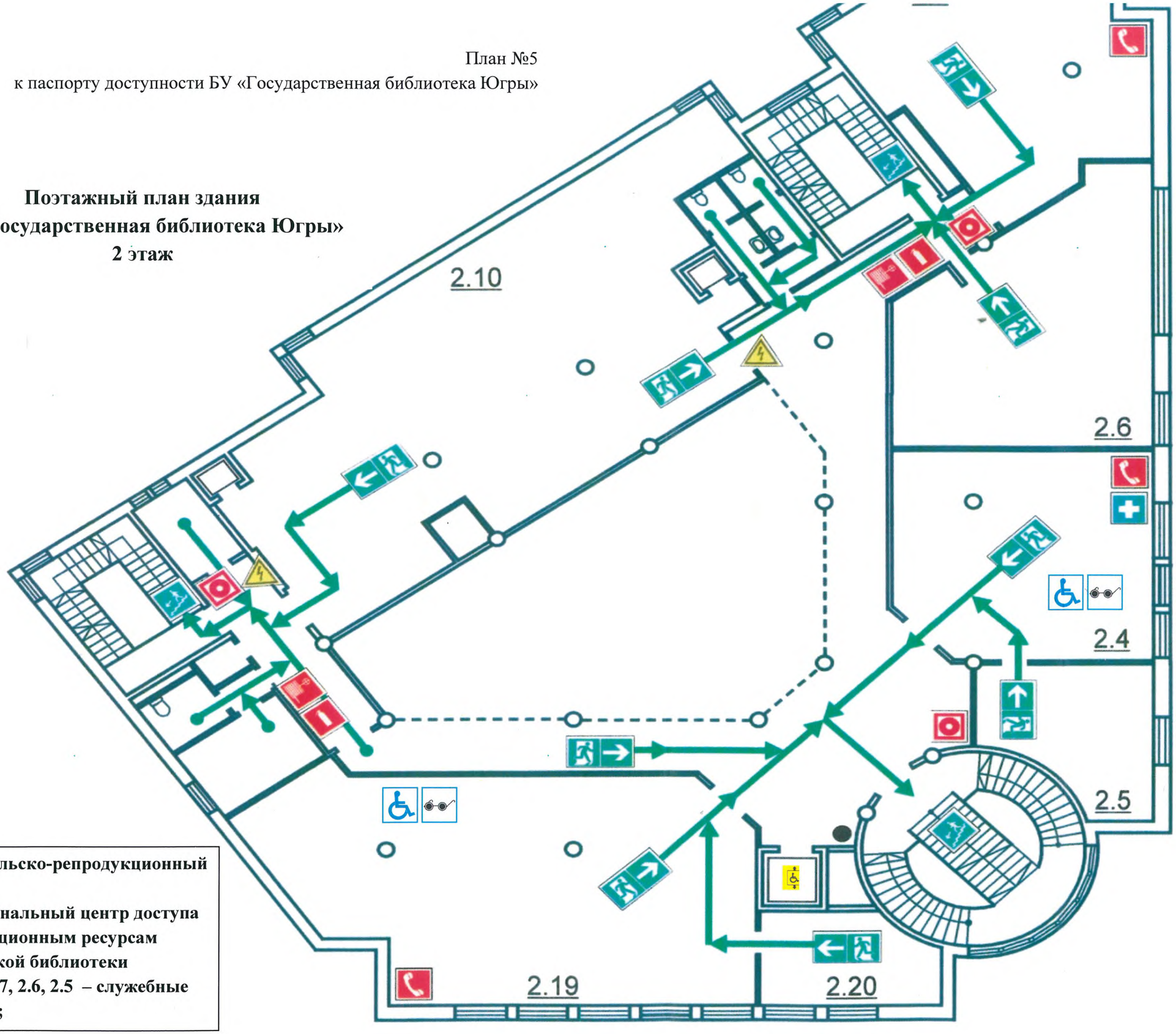

2.4 – издательско-репродукционный центр
2.19 – региональный центр доступа к информационным ресурсам президентской библиотеки
2.20, 2.10, 2.7, 2.6, 2.5 – служебные помещения;

План №6
к паспорту доступности БУ «Государственная библиотека Югры»

Поэтажный план здания
БУ «Государственная библиотека Югры»
3 этаж

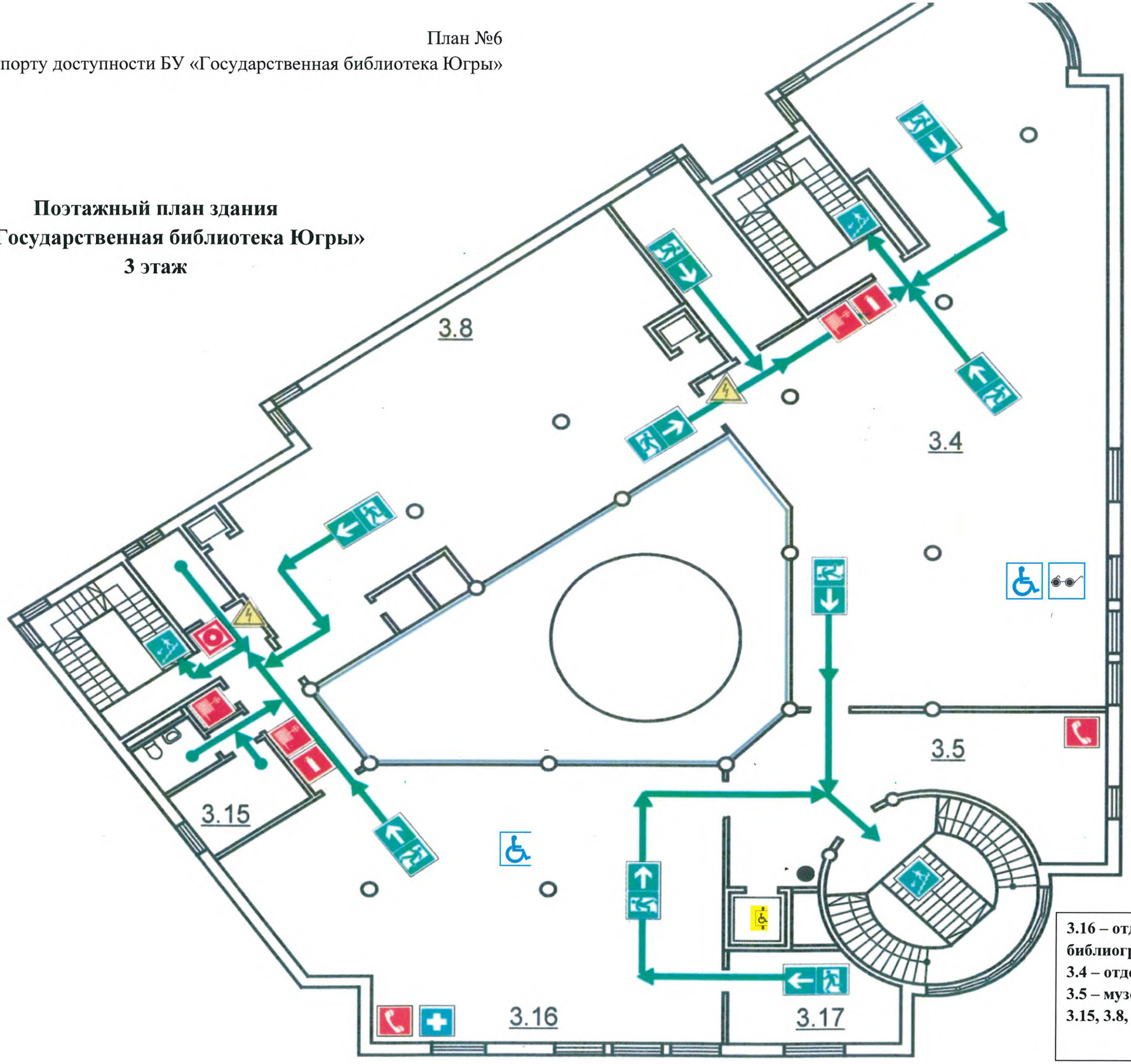

3.16 – отдел краеведческой литературы и библиографии;
3.4 – отдел обслуживания;
3.5 – музей;
3.15, 3.8, 3.17– служебные помещения;

ВЫХОД
EXIT
ВЫХОД
EXIT

5



6


7

2
2
8

9

ЭТО ВЫ МОЖЕТЕ КУПИТЬ
1
10

АВТОМАТИКА ОТКЛЮЧЕНА
ПРИ ПОЖАРЕ ЗВОНИТЬ 01
WI FI ZONE
11

АВТОМАТИКА ОТКЛЮЧЕНА
ПРИ ПОЖАРЕ ЗВОНИТЬ 01
12


13

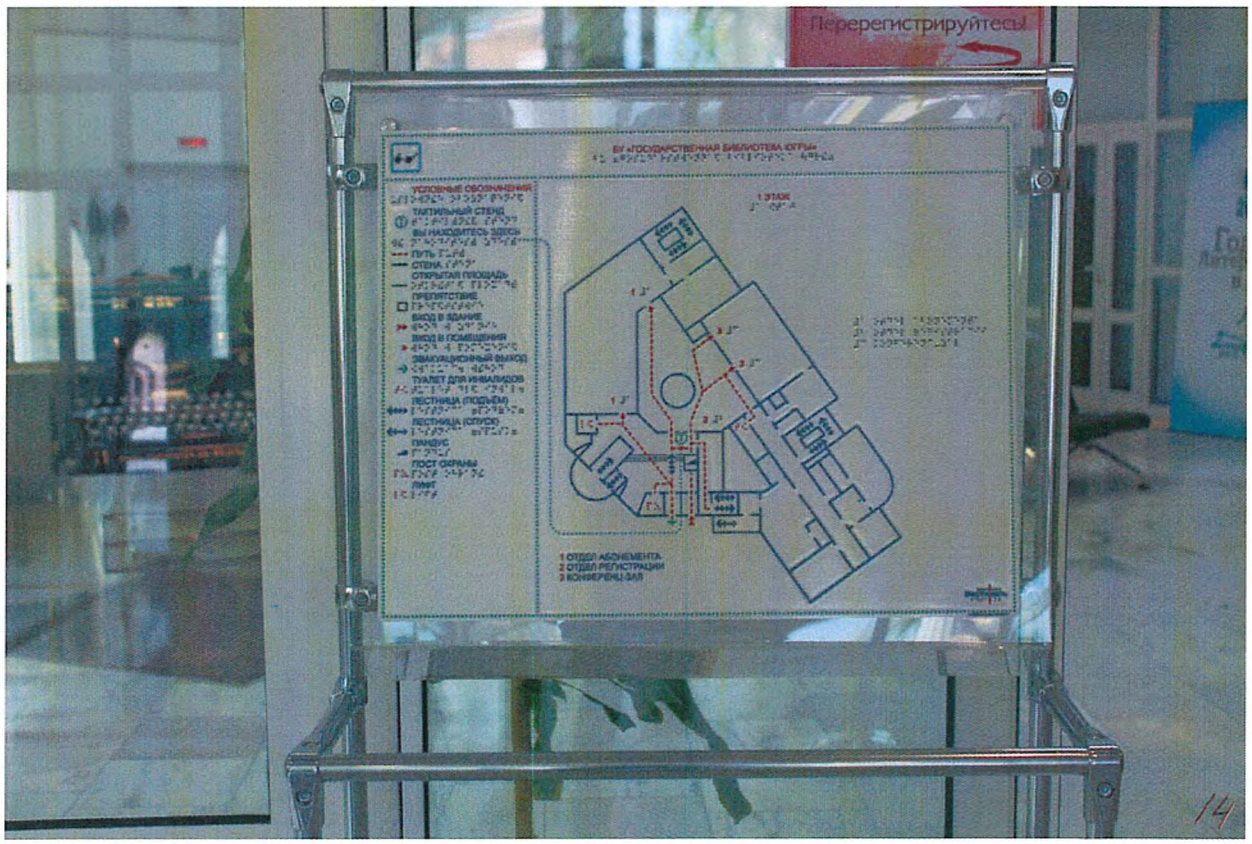
Перерегистрируйтесь!
БУ «ГОСУДАРСТВЕННАЯ БИБЛИОТЕКА ЮГРЫ»
УСЛОВНЫЕ ОБОЗНАЧЕНИЯ
ТАКТИЛЬНЫЙ СТЕНД
ВЫ НАХОДИТЕСЬ ЗДЕСЬ
ПУТЬ
СТЕНА
ОТКРЫТАЯ ПЛОЩАДЬ
ПРЕПЯТСТВИЕ
ВХОД В ЗДАНИЕ
ВХОД В ПОМЕЩЕНИЕ
ЭВАКУАЦИОННЫЙ ВЫХОД
ТУАЛЕТ ДЛЯ ИНВАЛИДОВ
ЛЕСТНИЦА (ПОДЪЕМ)
ЛЕСТНИЦА (СПУСК)
ПАНДУС
ПОСТ ОХРАНЫ
ЛИФТ
1 ЭТАЖ
1 ОТДЕЛ АБОНЕМЕНТА
2 ОТДЕЛ РЕГИСТРАЦИИ
3 КОНФЕРЕНЦ-ЗАЛ
14

15

ОТДЕЛ РЕГИСТРАЦИИ
Пришли впервые в этом году?
Перерегистрируйтесь!
16

ОТДЕЛ РЕГИСТРАЦИИ
1
17


3160
acer

19


20

21

22


23

24